





-  Gebäude
-  Asphalt, Pflaster
-  Schotter u. ä.
-  Verkehrsgrünflächen
-  Sportplatz (Rasen)
-  sonstige Grün- und Freiflächen (Spiel, Sport, Freizeit)
-  private Grün- und Freiflächen
-  Wiese, Weide
-  Birkenwald
-  Kiefern-Birkenwald mit Krautschicht
-  Kiefernwald ohne Krautschicht
-  Anpflanzungen aus standortgerechten und gebietstypischen Gehölzen
-  Gehölzaufwuchs aus Brombeeren und Fichten, Tannen...
-  ohne Bewuchs
-  Gehölzflächen (gerodet)
-  Brache - Bäume gefällt
-  Hochstaudenfluren
-  Sandtrockenrasen- oder Magerrasenstrukturen mit Eichenaufwuchs (Einzelbäume)
-  Sandtrockenrasen- oder Magerrasenstrukturen ohne Gehölzaufwuchs
-  Sandtrockenrasen mit Heidekrautaufwuchs
-  Sandtrockenrasen mit Ginsteraufwuchs
-  landschaftsbildprägende Einzelbäume und Gehölzstrukturen
-  geschnittene Hecken

Gemeinde Grömitz
 Bilanzierung der Eingriffe in Natur und Landschaft zum
 vorhabenbezogenen B-Plan Nr. 103
 Biotop- und Nutzungstypen / Realsituation

Plan 1 M.: 1:2.000 Bearbeiter: Eike Brandes Stand: 21.02.2008

PLANUNGSBÜRO OSTHOLSTEIN
 DIPL.-ING. HEINRICH KLEINSCHMIDT UND DIPL.-ING. ANDREAS NAGEL
 ARCHITEKT UND STADTPLANER BDA STADTPLANER SRL
 BAHNHOFSTRASSE 40, 23701 EUTIN, TEL.: (04521)7917-0 FAX.: 791717

