



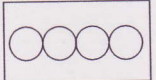



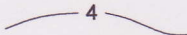


## Planzeichenerklärung

Planzeichen	Erläuterung	Rechtsgrundlagen
	<u>1. Darstellungen</u>	§ 5 Abs. 2 BauGB
	Gemischte Baufläche	§ 1 Abs. 1 Nr. 2 BauNVO
	Wohnbaufläche	§ 1 Abs. 1 Nr. 1 BauNVO
	Grünfläche	§ 5 Abs. 2 Nr. 5 BauGB
	Wasserflächen	§ 5 Abs. 2 Nr. 7 BauGB
	Ausgleichsfläche	§ 5 Abs. 2 Nr. 5 BauGB
	<u>2. Nachrichtliche Übernahmen</u>	§ 5 Abs. 4 BauGB
	Umgrenzung geschützter Biotopflächen	§ 15 a + b LNatSchG
	Biotop	§ 15 a LNatSchG
	<u>3. Sonstige Planzeichen</u>	
	Grenze des räumlichen Geltungsbereiches der 9. Änderung des F-Planes	
	<u>4. Darstellungen ohne Normcharakter</u>	
	Höhenlinien	