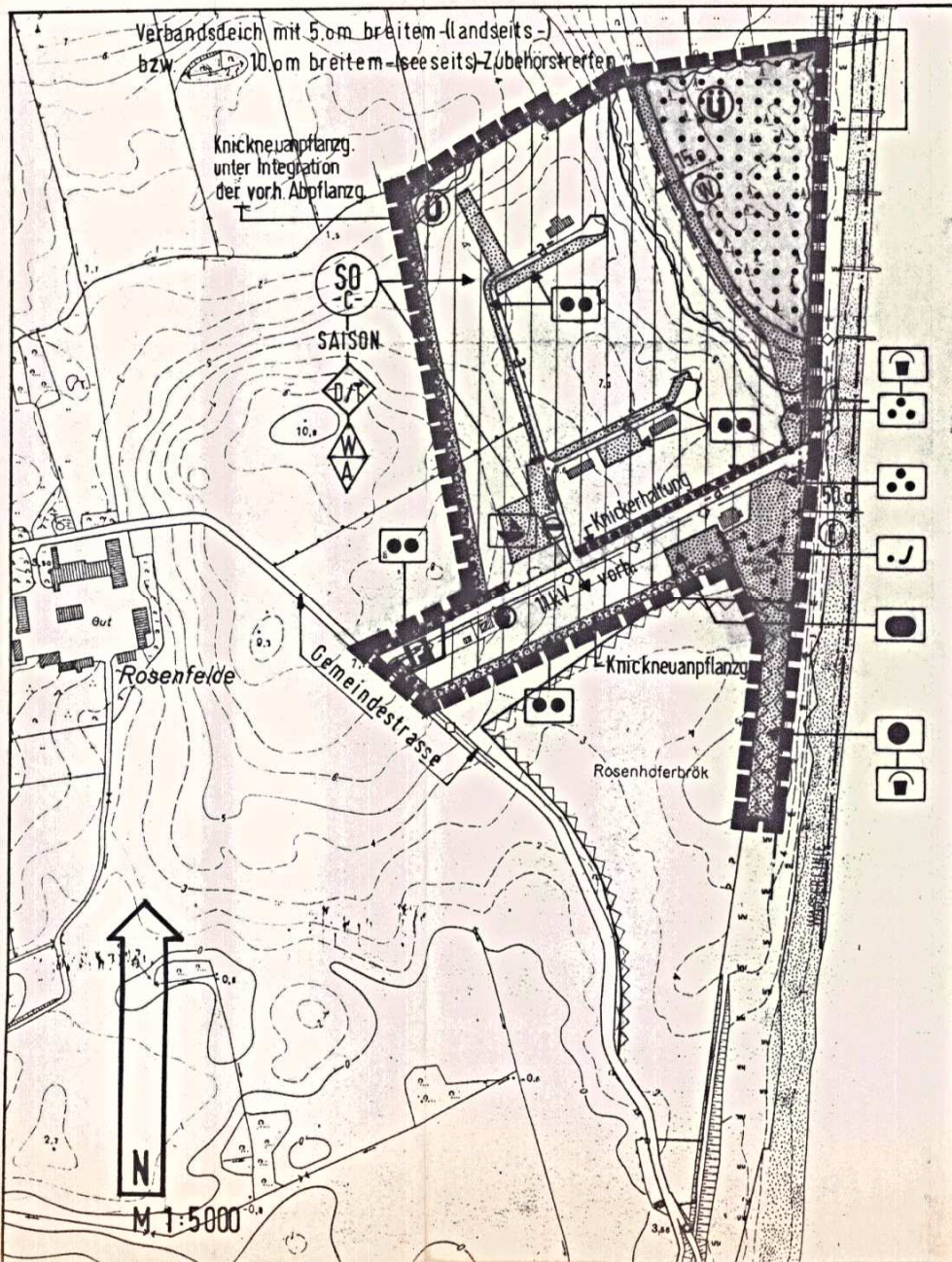


2. ÄNDERUNG DES FLÄCHENNUTZUNGSPLANES

DER GEMEINDE GRUBE - KRS. OH

- für das Gebiet Campingplatz Rosenfelder Strand „Textil“



PLANZEICHENERKLÄRUNG


ERLÄUTERUNGEN

RECHTSGRUNDLAGEN

	GRENZE DES GELTUNGSBEREICHES DER 2. ÄNDERUNG	
	SONDERGEBIETE, DIE DER ERHOLUNG DIENEN HIER: CAMPINGPLATZGEBIET -SAISON- IN DER ZEIT VOM 01.04. BIS 31.10. ZULÄSSIG	§ 5 (2) 1 BauGB § 10 (5) BauNVO
	DAUERCAMPER ZU TOURISTIKCAMPER MIT MAX. 65 % ZU 35 % ZULÄSSIG	
	WINTERABSTELLPLATZ FÜR ALLE SO-CAMPINGPLATZBEREICHE, GANZJÄHRIGE AUFSTELLUNG FÜR DEN ANTEIL DER DAUERCAMPER ZULÄSSIG, GEMÄß § 3(2) ZELT-CAMPINGPLATZ VO VOM 07.01.1983	
	ABGRENZUNG UNTERSCHIEDLICHER NUTZUNG	§ 16 (5) BauNVO
	CAMPINGPLATZZUGEHÖRIGE (PRIVATE) GRÜNFLÄCHEN - WIE :	§ 5 (2) 5 BauGB
	PARKANLAGE	
	MINIGOLF	
	SPORTANLAGEN	
	BOLZPLATZ	
	ABSCHIRM-/GLIEDERUNGSGRÜN	
	KINDERSPIELPLATZ	
	BOOTSLAGERUNG	
	STRASSENVERKEHRSFLÄCHE	§ 5 (2) 3 BauGB
	ÖFFENTL. PARKPLÄTZE	
	STRASSENBEGLEITGRÜN	
	VERKEHRSFLÄCHEN BESOND. ZWECKBESTIMMUNG HIER: VORH. INTERNERSCHLIEßUNG DES SO-CAMPINGPLATZGEBIETES	§ 5 (2) 3 BauGB
	VON DER BEBAUUNG FREIZUHALTENDE FLÄCHEN HIER: SCHUTZSTREIFEN FÜR DEN LANDESSCHUTZDEICH	§ 5 (2) 7 BauGB § 62a(1) LWG
	FLÄCHE FÜR DIE FORSTWIRTSCHAFT	§ 5 (2) 9 BauGB
	ELEKTRIZITÄT (TRAFOSTATION) 11 KV - KABEL VORHANDEN	§ 5 (2) 4 BauGB § 5 (2) 4 BauGB
	ABWASSER - PUMPSTATION- ÜBERSCHWEMMUNGSGEBIET (FLÄCHEN UNTER + 3,00 m üNN) (FLÄCHEN, BEI DEREN BEBAUUNG BESONDERE BAULICHE VORKEHRUNGEN ODER BEI DENEN BESONDERE SICHERUNGSMABN. G. NATURGEW. ERFORDERL. SIND)	§ 5 (2) 4 BauGB § 5 (4) BauGB
	VORHANDENER KNICK -ZU ERHALTEN + ZU REGENERIEREN-	
	KNICKNEUANPFLANZUNG UNTER INTEGRATION DER VORH. ABPFLANZUNG	
	WALDSCHUTZSTREIFEN GEMÄß L V O ZUM SCHUTZ DER WÄLDER, MOORE + HEIDEN	§ 3 (1) L V O
	BEGRENZUNG DES 50,0 m BREITEN ERHOLUNGSSCHUTZSTREIFENS	§ 5 (6) BauGB § 40 LPflegG

AUFGESTELLT NACH §§ 2 + 5 BauGB AUF DER GRUNDLAGE DES AUFSTELLUNGSBESCHLUSSES DER GEMEINDEVERTRETUNG VOM 18.04.1988

2434 GRUBE, DEN 26. Jan. 1990...



1. stellv. BÜRGERMEISTER


ENTWORFEN VON : STADTPLANER ARCHITEKT BDA · DIPL.-ING. SIEGFRIED SENFFT · 2420 EUTIN · WALDSTRASSE 05.

2420 EUTIN, DEN 31. JANUAR 1989

PLANVERFASSER

DER ENTWURF DER 2. ÄNDERUNG DES FLÄCHENNUTZUNGSPLANES MIT ERLÄUTERUNGSBERICHT HABEN IN DER ZEIT VOM 28.3.89... BIS 2.5.89... NACH VORHERIGER AM 18.3.1989... ABGESCHLOSSENEN BEKANNTMACHUNG MIT DEM HINWEIS, DAB ANREGUNGEN UND BEDENKEN IN DER AUSLEGUNGSFRIST GELTEND GEMACHT WERDEN KÖNNEN, ZU JEDERMANN'S EIN-SICHT ÖFFENTLICH AUSGELEGEN.

2434 GRUBE, DEN 26. Jan. 1990...



1. stellv. BÜRGERMEISTER

DIE VON DER GEMEINDEVERTRETUNG IN DER SITZUNG AM 13.6.1989... BESCHLOSSENE 2. ÄNDERUNG DES FLÄCHENNUTZUNGSPLANES DER GEMEINDE GRUBE WURDE MIT ERLAß DES INNENMINISTERS DES LANDES SCHLESWIG-HOLSTEIN VOM 04.07.1991 AZ.: N. 8106-512/11... MIT AUFLAGEN / HINWEISEN NACH § 6 BauGB GENEHMIGT

2434 GRUBE, DEN 02. Oktober 1992...



BÜRGERMEISTER

DIE ERFÜLLUNG DER AUFLAGEN UND DIE BERÜCKSICHTIGUNG DER HINWEISE WURDEN MIT ERLAß DES INNENMINISTERS DES LANDES SCHLESWIG-HOLSTEIN VOM ... AZ: ... BESTÄTIGT.

2434 GRUBE, DEN ...

BÜRGERMEISTER

DIE 2. ÄNDERUNG DES FLÄCHENNUTZUNGSPLANES DER GEMEINDE GRUBE IST AM 09.08.1991... MIT BEKANNTMACHUNG AM 08.08.1991 ÖFFENTLICH AUSGELEGT WORDEN UND IST MIT DEN BEGINN DES 07.08.1991 WIRKSAM.

2434 GRUBE, DEN 07. Oktober 1992...



BÜRGERMEISTER

19|91

FLÄCHENNUTZUNGSPLAN DER GEMEINDE GRUBE · KREIS OSTHOLSTEIN

2. ÄNDERUNG

PLANUNG :

M 1:5000

STADTPLANER ARCHITEKT BDA · DIPL.-ING. SIEGFRIED SENFFT · 2420 EUTIN · WALDSTRASSE 05 TELEFON 04521/2316

2420 EUTIN · DEN 31. JANUAR 1989

GEÄNDERT + ERGÄNZT 1. AM 13. JUNI 1989...
GEÄNDERT + ERGÄNZT 2. AM